

## Braukšanas ierobežojumi

### Vācijā 2024. gadā

#### Transportlīdzekļi:

- Kravas transportlīdzekļi ar pilnu masu virs 7.5t;
- Kravas transportlīdzekļi ar piekabēm (neatkarīgi no to pilnās masas);
- Kravas transportlīdzekļi ar puspiekabēm, ja sastāva pilna masa pārsniedz 7.5t; gadījumos, ja tiek veikti komerciāli vai kravu pārvadājumi par maksu, tai skaitā ar tiem saistīti braucieni bez kravas.

#### Darbības zona:

Viss autoceļu tīkls.

#### Aizliegums ir spēkā:

Svētdienās un valsts noteiktās svētku dienās no plkst. 00.00 - 22.00.

#### Svētku dienas 2024. gadā

1. janvāris	Jaungada diena
29. marts	Lielā Piektdiena
1. aprīlis	Otrās Lieldienas
1. maijs	Darba svētki
9. maijs	Debesbraukšanas svētki
20. maijs	Vasarsvētku pirmdiena
30. maijs	Corpus Christi (tikai Bādenē-Virtembergā, Bavārijā, Hesēnē, Ziemeļreinā - Vestfālē, Reinzemē – Pfcā un Zārā)
3. oktobris	Vācijas Apvienošanās diena
31. oktobris	Reformācijas diena (tikai Brandenburgā, Brēmenē, Hamburgā, Lejassaksijā, Mēklenburgā-Priekšpomerānijā, Saksijā, Saksijā-Anhaltē, Šlēsvigā-Holšteinā un Tīringenē)
1. novembris	Visu svēto diena (vienīgi Bādenē-Virtembergā, Bavārijā, Ziemeļreinā - Vestfālē, Reinzemē – Pfcā un Zārā)
25. decembris	Ziemassvētki
26. decembris	Svētā Stefana diena

Lūdzu, ņemt vērā, ka Vācijā citās valsts svētku dienās, izņemot iepriekš uzskaitītās, braukšanas ierobežojumi nav spēkā.

#### Papildus ierobežojumi vasarā

#### Transportlīdzekļi:

- Kravas transportlīdzekļi ar pilnu masu virs 7.5t;
- Kravas transportlīdzekļi ar piekabēm (neatkarīgi no to pilnās masas);
- Kravas transportlīdzekļi ar puspiekabēm, ja sastāva pilna masa pārsniedz 7.5t; gadījumos, ja tiek veikti komerciāli vai kravu pārvadājumi par maksu, tai skaitā ar tiem saistīti braucieni bez kravas.




















#### Darbības zona:

noteikti autoceļu un maģistrālo ceļu posmi

**Aizliegums ir spēkā:**

Sestdienās no plkst. 07.00 līdz 20.00, laikposmā, no 2024. gada 1. jūlija līdz 2024. gada 31. augustam (ieskaitot).

**Ceļu posmi, uz kuriem attiecas braukšanas aizliegums:**

Nr. pēc kārtas	Automaģistrāle (autobānis)	Maršruta apraksts	Virziens
1.	A1	no autobāņu krustojuma ✘ Erfthal šķērsojot autobāņu krustojumu ✘ Leverkusen-West, Wuppertal, Kamener krustojumu un Münster, līdz krustojumam  Lohne/Dinklage	Abos virzienos
2.	A2	no autobāņu krustojuma ✘ Oberhausen līdz autobāņu krustojumam ✘ Bad Oeynhausen	Abos virzienos
3.	A3	no autobāņu krustojuma ✘ Oberhausen līdz autobāņu krustojumam ✘ Köln-Ost, no Mönchhof šķērsojot Frankfurter krustojumu līdz autobāņu krustojumam ✘ Nürnberg	Abos virzienos
4.	A5	no Hattenbach ✘ krustojuma līdz Bad Homburger krustojumam ✘, no Darmstädter krustojuma līdz krustojumam  Karlsruhe-Süd un no krustojuma  Offenburg līdz autobāņu krustojumam ✘ Neuenburg	Abos virzienos
5.	A6	No krustojuma  Schwetzingen-Hockenheim līdz autobāņu krustojumam ✘ Nürnberg-Süd	Abos virzienos
6.	A7	No krustojuma  Schleswig/Jagel līdz autobāņu krustojumam ✘ Bordesholm, no krustojuma  Soltau-Süd līdz krustojumam  Göttingen-Nord, no autobāņu krustojuma ✘ Schweinfurt/Werneck šķērsojot autobāņu krustojumu ✘ Biebelried, autobāņu krustojums ✘ Ulm/Elchingen un autobāņu krustojums ✘ Allgäu līdz autobāņa beigām, valsts robeža Füssen	Abos virzienos
7.	A8	no autobāņu krustojuma ✘ Karlsruhe līdz krustojumam  München - Obermenzing un no krustojumam  München-Ramersdorf līdz krustojumam  Bad Reichenhall	Abos virzienos
8.	A9/E51	Berlīnes apvedceļš (ceļu sazarojums Leipzig/krustojums  Potsdam) līdz krustojumam  München-Schwabing	Abos virzienos
9.	A10	Berlīnes apvedceļš, no autobāņu krustojuma ✘ Oranienburg šķērsojot autobāņu krustojumu ✘ Pankow, līdz autobāņu krustojumam Barnim un no autobāņu krustojuma ✘ Werder līdz krustojumam  Berlin Spandau	Abos virzienos
10.	A45	no krustojuma  Dortmund-Süd šķērsojot Westhofener ✘ krustojumu un Gambacher ✘ krustojumu līdz Seligenstädter  krustojumam	Abos virzienos
11.	A61	no autobāņu krustojuma ✘ Meckenheim šķērsojot autobāņu krustojumu ✘ Koblenz līdz autobāņu krustojumam ✘ Hockenheim	Abos virzienos
12.	A81	no krustojuma  Stuttgart-Zuffenhausen līdz krustojumam  Gärtringen	Abos virzienos
13.	A92	no autobāņu krustojuma ✘ München-Feldmoching līdz krustojumam  Oberschleißheim un no autobāņu krustojuma ✘ Neufahrn līdz krustojumam  Erding	Abos virzienos

Nr. pēc kārtas	Automaģistrāle (autobānis)	Maršruta apraksts	Virziens
14.	A93	no autobāņu krustojuma ☒ Inntal līdz krustojumam 🚚 Reischenhart	Abos virzienos
15.	A99	no autobāņu krustojuma ☒ München Süd-West šķērsojot autobāņu krustojumu ☒ München-West, autobāņu krustojumu ☒ München-Allach, autobāņu krustojumu ☒ München-Feldmoching, autobāņu krustojumu ☒ München-Nord, autobāņu krustojumu ☒ München-Ost, autobāņu krustojumu ☒ München-Süd, kā arī autobāņu krustojumu ☒ München/Eschenried	Abos virzienos
16.	A831	no krustojuma 🚚 Stuttgart-Vaihingen līdz autobāņu krustojumam ☒ Stuttgart	Abos virzienos
17.	A980	no autobāņu krustojuma ☒ Allgäu līdz krustojumam 🚚 Waltenhofen	Abos virzienos
18.	A995	no krustojuma 🚚 Sauerlach līdz autobāņu krustojumam ☒ München-Süd.	Abos virzienos
19.	B31	no krustojuma 🚚 Stockach-Ost uz autoceļa A98 līdz krustojumam 🚚 Sigmarszell uz autoceļa A96	Abos virzienos
20.	B96/E2 51	No Berlīnes pilsētas robežas līdz B104, kas atrodas Neubrandenburg.	Abos virzienos

Vācijas autopārvadātāju asociācija "BGL" izstrādājusi maršrutu karti, lai vasaras braukšanas ierobežojumu laikā autopārvadātāji varētu izvēlēties alternatīvus braukšanas maršrutus. Maršrutu karte pieejama <https://www.bgl-ev.de/wp-content/uploads/simple-file-list/ausweichstreckenkarte.pdf>.

Interaktīvās kartes digitālo versiju, ar nosaukumu „Autobahn app”, var lejupielādēt viedtālrunī.

**Izņēmumi** (piemērojami abiem augstāk minētajiem ierobežojumiem (svētdienām un valsts noteiktām svētku dienām, kā arī vasaras periodam)):

1.
  - Kombinētie dzelzceļa/autoceļu pārvadājumi. Izņēmumi spēkā veicot pārvadājumus no preču nosūtītājā līdz **tuvākajai dzelzceļa stacijai**, vai no tuvākās dzelzceļa stacijas līdz preču saņēmējam, ne tālāk par 200 km (vasaras ierobežojumu laikā attālums netiek ierobežots);
  - Kombinētie jūras/autoceļu pārvadājumi. Izņēmumi spēkā veicot pārvadājumus starp kravu iekraušanas vai izkraušanas vietu un ostu, kas atrodas ne tālāk, kā 150 kilometru rādiusā;
2.
  - Svaiga piena un svaigu piena produktu piegāde;
  - Svaigas gaļas un svaigu gaļas produktu piegāde;
  - Svaigu zivju, dzīvju zivju un svaigu zivju izstrādājumu piegāde;
  - Ātri bojājamo pārtikas produktu (augļu un dārzeņu) piegāde;
3. Pirmās kategorijas dzīvnieku izcelsmes blakusproduktu pārvadāšana saskaņā ar Eiropas Parlamenta un Padomes regulas (EK) Nr. 1069/2009 (2009. gada 21. oktobris), ar ko nosaka veselības aizsardzības noteikumus attiecībā uz dzīvnieku izcelsmes blakusproduktiem un atvasinātiem produktiem, kuri nav paredzēti

cilvēku patēriņam, un ar ko atceļ Regulu (EK) 1774/2002 (Dzīvnieku izcelsmes blakusproduktu regula) 8. pantu, kā arī 2. kategorijas materiālu pārvadāšana saskaņā ar 9. panta f un i apakšpunktu.

4. Transportlīdzekļi, kurus izmanto avāriju, vai citu ārkārtas seku likvidācijai (auto vedēji, auto vilcēji, kā arī tehniskās palīdzības transportlīdzekļi);
5. Dzīvu bišu pārvadājumi;
6. Tukši transportlīdzekļi, kuri veic atgriešanās braucienus bez kravas 2. - 5. punktā minētajos gadījumos;
7. Transportlīdzekļi, kurus izmanto Federālajā likumā noteiktajiem dienesta braucieniem. Attiecīgajai atļaujai ir jāatrodas transportlīdzeklī un pēc pieprasījuma tā jāuzrāda pārbaudei;

No aizlieguma atbrīvoti ir arī policijas, federālās robežsardzes, ugunsdzēsēju, ātrās palīdzības, bruņoto spēku un sabiedroto karaspēka transportlīdzekļi.

To transporta pārvadājuma operāciju veikšanai, uz kurām neattiecas augšminētie izņēmumi, ir jāsaņem atļaujas, taču tās izdod tikai neatliekamas vajadzības gadījumā, ja nav iespējama piegāde izmantojot citu transportēšanas veidu (dzelzceļu utt.).

### ***Braukšanas ierobežojumi nakts laikā***

Pastāv noteikts skaits nakts braukšanas ierobežojumu atsevišķos ceļu posmos. Par tiem ziņo informatīvas ceļazīmēs.

### ***Papildinformāciju var iegūt:***

Bundesverband Güterkraftverkehr, Logistik und Entsorgung (BGL) e.V.

Breitenbachstr. 1

D – 60487 Frankfurt am Main

tel: (+49 69) 79 19-0

fax: (+49 69) 79 19-227

e-mail: [bgl@bgl-ev.de](mailto:bgl@bgl-ev.de)

AIST

Selma Lagerlöf Strasse 7

D – 13189 Berlin

tel: (+49 30) 47 86 11 01

fax: (+49 30) 47 86 12 01

e-mail: [berlin@aist-ev.de](mailto:berlin@aist-ev.de)

***Avots:*** BGL

decembris 2023

Informācija iegūta: [www.iru.org](http://www.iru.org)