




Latvijas valstiskuma veidošanās ceļi

BRĪVĪBAS CEĻŠ



Vēsturisko ceļu no Rīgas uz Liepāju cauri Dobelei, Saldum, Skrundai, Durbei un Grobiņai, var izsekot jau kopš seniem laikiem, pat sākot no 13. gadsimta. Par ļoti seniem laikiem liecina arī skandināvu apmetnes paliekas Grobiņas tuvumā. Šī maršruta apkārtnē norisinājušies daudzi notikumi, kas tieši saistīti ar Latvijas valsts tapšanu un Brīvības cīņām. Tīrelpurvā latvju strēlnieki ar savu cīņassparu un varonību Ziemassvētku kaujās apliecina, ka *Jauna valsts ir dzimusi*. Tīrelpurva takas var tagad izstaigāt ikviens un ielūkoties vēsturiskajā "Mangaļu" māju ekspozīcijā. Rīgu šajā ceļā nepārprotami iezīmē tagadējais Nacionālais teātris, kurā tika pasludināta Latvijas Republika. Vēlāk arī jaunajai valstij naidīgais bermontiešu uzbrukums tiek apturēts Daugavas krastos un spēkā pārākais ienaidnieks tiek padzīts no Rīgas un arī Latvijas. Pulkveža O. Kalpaka muzejā "Airītēs" izveidota ekspozīcija par te notikušo kauju un O. Kalpaka dalību Brīvības cīņās un 1. pasaules karā. Kaujas notika arī pie Skrundas un Saldus, savukārt Liepājā vācu ģenerālis fon der Golcs organizēja apvērsumu, un Latvijas Pagaidu valdībai nācās patverties uz kuģa "Saratov", ar kuru tā ieradās Rīgā pēc tās atbrīvošanas. Liepāja kā osta nozīmīga bijusi visos laikos, ne velti kādreiz tai bijusi pasažieru satiksme pat ar Ņujorku.



MARŠRUTA RAKSTUROJUMS

Transporta līdzeklis: automašīna, autobuss.

Sākums: Rīga.

Galapunkts: Liepāja.

Maršruta pamatgaita: Rīga – Saldus – Skrunda – Liepāja.

Garums: ~255 km (neskaitot objektu apmeklējumu).

Aptuvenais veikšanas laiks: Trīs līdz piecas dienas (atkarībā no izvēlētā apskates objektu skaita un tajos pavadītā ilguma).

Ceļa segums: G.k. asfalts. Grantēti ir ceļi uz atsevišķiem objektiem.

Ieteicamais laiks: Maijs – oktobris.

Loģistika: Maršrutu var braukt jebkurā virzienā. No galapunkta atpakaļceļā var doties pa citu maršrutu, piemēram, Līvu vai Jēkaba ceļu.

Der zināt! Ir vēlams apmeklēt TIC, kur var iegādāties pilsētu un novadu kartes, kā arī iegūt cita veida aktuālo informāciju. Muzeju u.c. objektu apmeklēšanas laikus ir vērts noskaidrot pirms brauciena.

Neatliekamās palīdzības dienestu tālrunis: 112.

Maršrutā ir iekļauti gan ar tā tiešo tematiku saistītie objekti, gan arī citi populāri tūrisma objekti. Visus maršrutā ietvertos apskates objektus skatīt: celotajs.lv/lv100

Pirmā diena

1. Sudrabkalniņš. Ar priedēm apaugusi kāpa, uz kuras atrodas piemineklis 6. Rīgas pulka karavīriem – pilsētas aizstāvjiem 1919. gadā. Šajā vietā pulka karavīri devās cīņā pret skaitliski lielāko bermontiešu armiju un turpināja Rīgas un Pārdaugavas atbrīvošanu. Tēlnieka Kārļa Zāles radītajā pieminekli centrālais (pret Slokas ielu vērtais) elements ir 12 m augsta siena ar lauvas galvas tēlu Rīgas vārtos. Tai abās pusēs uz sānu sienām veidoti latviešu karavīru bareljeji senlatviešu un 1919. g. karavīru ietērpos. Kāpas virsotnē atrodas laukums ar altāri, upurtrauks un piemiņas plāksne ar kritušo karavīru vārdiem. Pieminekli 1937. g. atklāja valsts prezidents Kārlis Ulmanis.



2. Piņķu Sv. Jāņa evaņģēliski luteriskā baznīca. Pirmā Piņķos bija koka baznīca. Ideja par jauna dievnama celtniecību radās jau 19. gs. piecdesmitajos gados, taču šis ieceris projekta gala varianta (arhitekts J. D. Felsko) pamatakmeni ielika 1872. gada 25. maijā. Mūsdienās redzamais dievnams celts laikā no 1872.–1874. gadam. Deviņreģistru ērģeles izgatavoja pazīstamais ērģelbūvētājs Vilhelms Zauers 1890. gadā. 1916. g. 17. jūlijā 5. latviešu strēlnieku bataljons, kas devās uz frontes līniju pie Smārdes, apstājās pie Piņķu muižas. Minētajā datumā Piņķu baznīcā pulkvedis Jukums Vācietis noturēja sprediķi (par šo faktu vēsturniekiem gan ir atšķirīgs viedoklis), kas iegāja Latvijas vēsturē kā viens no pašiem nozīmīgākajiem tā laika notikumiem. Vēsturiskais notikums Aleksandru Čaku rosināja to iemūžināt savā poēmā "Sprediķis Piņķu baznīcā". Baznīca apskatāma arī no iekšpuses. Blakus atrodas latviešu strēlnieku piemiņai uzstādītais akmens.



Foto: Niklāvs Rubenis

3. Latvijas Brīvības cīņu Piņķu kaujas piemineklis. Atrodas Piņķu centrā, Rīgas ielas malā. Veltīts 1919. gada notikumiem, kad 22. maijā pēc gandrīz divu mēnešu dikstāves, pulkveža Baloža brigāde devās uzbrukumā Rīgai, lai atbrīvotu galvaspilsētu no lieliniekiem. Baložu brigādei atbalsts bija jāsniedz vācu landesvēram un Vācijas dzelzs divīzijai, kā arī krievu kņaza Livena nodalī. Pirmo pieminekli atklāja Latvijas Valsts prezidents Kārlis Ulmanis 1939. gada 23. maijā. 1951. gadā padomju vara to nopostīja, bet 2003. gadā tika uzstādīta pieminekļa kopija (tēlnieks J. Briedis, O. Skarainā kopija).



Foto: Ilze Aizsila

4. Tīreļu jeb Antiņu brāļu kapi. Lielākie 1. pasaules kara laikā brāļu kapi Latvijā. Tajos atdusas 1800 latviešu strēlnieki un ap 2000 pagājušā gadsimta 30. gados pārapbedītie karavīri, kas dienējuši dažādās Krievijas armijas daļās. Kapu centrā uzstādīts piemineklis.



5. Ziemassvētku kauju piemiņas parks. Vieta, kur 1. pasaules kara laikā 1916. g. notika t.s. Ziemassvētku kaujas starp Krievijas un Vācijas karaspēku, pēc kurām latviešu strēlnieku drosme un varonība aizskanēja tālu pāri valsts robežām. **Ložmetējkalnā** ir izveidota piemiņas vieta latviešu strēlniekiem un atjaunots skatu tornis. No tā labi redzams **Maztīreļa purvs** ar bijušo vācu šaursliežu dzelzceļa līnijas vietu, kas to šķērso ziemeļu – dienvidu virzienā. Te var doties pārgājienu gan ar gidu, gan bez, apmeklēt Ziemassvētku kauju muzeja "Mangaļu" māju, kuras apkaimē izveidots marķēts izziņas maršruts, piedalīties tematiski izglītojošos pasākumos un kauju imitācijās. Apskatāmi piemineklis, karavīru kapi, ierakumi, fortifikācijas, zemnīcas u.c. Pie "Mangaļu" mājām autentiskā vietā rekonstruēts nocietinājumu sistēmas posms – blindāža un daļa no vācu aizsardzības pirmās līnijas t.s. "Vācu valnis". *Vagundes pag., Jelgavas nov.* ☎ +371 28349259



Otrā diena

6. Zemnieku saimniecība "Geidas". Saimniecība specializējusies piena lopkopībā. Skolēniem u.c. interesentiem piedāvā mācību ekskursiju "Piena ceļš", kuras laikā katrs pats var sakult sviestu un iepazīt piena produktu ražošanas gaitu. *Dzūkstes pag., Tukuma nov.* ☎ +371 26529657



7. Piemiņas akmens ģenerāļa J. Baloža brigādei. Meklējams netālu no A9 autoceļa, rietumos no Bataru mājām, kur 1919. g. 22. martā norisinājās cīņa starp ģenerāļa Jāņa Baloža brigādi un lieliniekiem. Atklāts 1936. gadā.



Foto: Dobeles TIC

8. Piemineklis G. Zemgalam. Sākotnēji piemiņas akmens Latvijas Republikas Valsts prezidentam Gustavam Zemgalam (1871–1939) bija uzstādīts 1990. g. pie viņa dzimtajām mājām "Brātiņiem", bet 2016. g. pārvietots uz Dzūkstes piemiņas parku.



Foto: Tukuma TIC

9. Piemineklis Ziemassvētku kauju piemiņai. Meklējams Dzūkstes centrā. 1990. g. uzstādīto pieminekli pēc gada uzspridzināja. Tagadējais veidots no uzspridzinātā atliekām. Veltīts 1944. g. Ziemassvētku kaujās kritušajiem latviešu leģiona 19. divīzijas karavīriem.



Foto: Tukuma TIC

10. Lestenes brāļu kapi. Blakus Lestenes luterāņu baznīcai esošajos kapos ir pārapbedīti 1112 2. pasaules karā kritušo karavīru, galvenokārt Kurzemes cietokšņa, Zemgales un Vidzemes kaujās kritušie. Karavīru piemiņai uzstādīts tēlnieces Artas Dumpes veidots piemineklis "Dzimtene Māte – Latvija". Lestenes brāļu kapi ir otrā lielākā 2. pasaules kara laikā kritušo latviešu karavīru apbedījumu vieta Latvijā aiz Rīgas Brāļu kapiem. Uz kapu plāksnēm ir iegravēti ~11 000 karavīru vārdi, taču domā, ka to skaits nākotnē pieaugs līdz 20 000.



Foto: Ojārs Saulītis

11. Lestenes brāļu kapu piemiņas istaba. Tās ekspozīcijā ir eksponāti, kas vēsta par Dzūkstes un Lestenes pagastu vēsturi, 2. pasaules kara laikā notikumiem un to sekām. Ieeja par ziedojumiem. *Lestenes pag., Tukuma nov.* ☎ +371 26247095



Foto: Gita Bulaha

12. Piemiņas akmens Kurzemes cietokšņa aizstāvjiem. Atrodas A9 autoceļa malā, 0,5 km no Lestenes pagrieziena Rīgas virzienā. Akmens (autors O. Feldbergs) uzstādīts 1991. gadā (bijušo "Rumbu" māju vietā), pieminot Kurzemes cietokšņa aizstāvjus, kas, izturot desmitkārtīgu padomju armijas pārspēku, ļāva ~300 000 latviešu kara bēgļiem emigrēt no sekojošā padomju terora.

Trešā diena

13. Saldus. Vēstures dokumentos minēts jau 1253. g. Līdz 13. gs. te atradās senā kuršu pils *Salden*, kas arī attēlota pilsētas ģerbonī. Ap 1341. g. netālu no kuršu pilskalna Livonijas ordenis uzcēla pili, pie kuras izveidojās apdzīvota vieta. Savu uzplaukumu līdzīgi kā citas Kurzemes apdzīvotas vietas tā piedzīvoja hercoga Jēkaba valdīšanas laikā 1642.–1682. g. Par Saldus dibināšanas gadu min 1856., kad sākās Ziemeļu karā nopostītas vietas atjaunošanas darbi. 2. pasaules kara beigās pie pilsētas norisinājās smagas kaujas, taču līdz pat 1945. g. 8. maijam pilsēta palika vācu armijas okupētajā Latvijā daļā. Mūsdienā Saldus piesaista ar saviem pasākumiem – pilsētas dienām, mūzikas festivālu "Saldus saule", kā arī dažādiem apskates objektiem, starp kuriem minama a/s "Druvas pārtika", kur var vērot saldējuma tapšanas procesu un **Saldus pārtikas kombināts**, kur var degustēt garšīgās konfektes "Gotiņa" un vērot to ražošanas procesu.



Foto: Tukuma TIC

14. Lauku sēta "Putēņi". ♦ Seit var aplūkot laukos raksturīgos mājputnus un mājdzīvniekus un doties pārgājienā "Pa barona fon Bēra taku". Saimnieki piedāvā iepazīt tradicionālos gadskārtu ritus, izzināt ķimeņu siera vai citu latviešu ēdiena gatavošanas noslēpumus. *Zvārdes pag., Saldus nov.* ☎ +371 25915640



15. Oskara Kalpaka memoriāls "Airītēs". Vieta, kur Latvijas bruņoto spēku pirmais virspavēlnieks pulkvedis Oskars Kalpaks un citi latviešu karavīri (t.sk. trīs virsnieki) gāja bojā 1919. g. 6. marta dursmē. 1920. gadā par saziedotajiem līdzekļiem "Airītēs" uzsāka pieminekļa izveidi, kuru atklāja 1922. g. 3. septembrī. 1935. gadā pēc savienības "Pulkveža Kalpaka bataljons" iniciatīvas tiek uzsākta ēkas celtniecība, kurā plāno izveidot Kalpaka bataljona cīņām veltītu muzeju. To atklāj gadu vēlāk.



Padomju laikā piemiņas ansamblī iznīcina, bet ēkā izvietoj pastu un iekārto dzīvokļus. Atmosfēras laikā (1988.–1989.) **piemiņas vietu** atjauno, bet 1990. g. 11. novembrī no jauna atklāj O. Kalpaka muzeju. 2007. gadā remontdarbu laikā nodeģ ēkas otrais stāvs. Muzeju un ekspozīciju atjauno 2013. gadā. Ekspozīti atklāj O. Kalpaka dzīves gaitas 1. pasaules karā un Latvijas atbrīvošanas cīņās. Muzejs regulāri organizē O. Kalpaka piemiņas pasākumus un Lāčplēša dienas svinības. *Zirņu pag., Saldus nov. ☎ +371 22017465*



15

Ceturtdiena

16. Skrundas kaujas piemiņas akmens. Uzstādīts Skrundas Kultūras nama skvērā 2005. g., godinot pulkveža Oskara Kalpaka un viņa bataljona uzvaru pār lieliniekiem Skrundas kaujā. Latvijas Brīvības cīņu laikā 1919. g. 22. janvārī lielinieki bija ieņēmuši Skrundus. 29. janvārī Kalpaka bataljons no Rudbāržu muižas devās Skrundas virzienā. Pēc trīs stundu ilgās cīņas tas guva uzvaru, ieņemot stratēģisko līniju Ventas krasta tuvumā. Šī bija kalpakiešu pirmā uzvara pēc daudzkārtējas atkāpšanās, kas deva iedvesmu turpmākajās Brīvības cīņās.



16

Foto: Ints Folkmanis

17. Deportāciju piemiņas vagonis – muzejs. Dzelzceļa vagonis uzstādīts un veltīts uz Sibīrijas plašumiem deportētajiem 2916 nevainīgajiem Skrundas un apkaimes iedzīvotājiem, kurus lopu vagonos aizveda austrumu virzienā. Meklējams pie Skrundas dzelzceļa stacijas. *Stacijas iela 1, Skrunda, Skrundas nov.*



17

Foto: Sandris Kuzminckis

18. Rudbāržu muiža. Celta 1835. g. kā baronu fon Firksu dzimtas īpašums pēc baroneses Teas fon Firksas pasūtījuma. 1883. g. pēc pārbūves ēka ieguva greznu manierisma un renesanses formu dekoratīvo apdari un lielāku būvapjomu. 1905. g. 15. decembrī muižas ēku nodedzināja revolucionāri. Atjaunošanas darbi arhitekta L. Reinīra vadībā tika uzsākti trīs gadus vēlāk. Muižas pili apskatāma Svētķu zāle ar diviem marmora kamīniem, atsevišķās telpās – 20. gs. sākumā liktais parkets un ārdurvju vērtnes ar metālkalumiem. 1938. g. pili pārbūvē. 2. pasaules kara laikā ēkā atrodas vācu armijas karavīru hospitālis, pēckara gados – mežu darbinieku skola. No 1962. g. pili izvietoj Rudbāržu skolu, kas nosaukta Oskara Kalpaka vārdā. Pie ēkas novietota **piemiņas plāksne**, kas veltīta Kalpaka bataljona gaitām. Latvijas Brīvības cīņu laikā 1919. g. 22. janvārī lielinieki bija ieņēmuši Skrundus. Septiņas dienas vēlāk O. Kalpaka bataljons no Rudbāržu muižas devās uz Skrundu un guva uzvaru. *Rudbāržu pag., Skrundas nov. ☎ +371 63354002*



18

Foto: Ints Folkmanis

19. Durbe. Latvijas mazākā pilsēta, kurai pilsētas tiesības piešķirtas 1893. gadā. 1260. gadā te notika vēsturiskā Durbes kauja, kuras laikā vienā pusē cīnījās Livonijas un Vācu ordeņa apvienotie spēki, bet otrā – žemaiši, kuru pusē pārgāja kurši, kas bija iesaukti ordeņa karaspēkā. Šajā kaujā krita ordeņa mestrs Hornhūzens, un ordeņa cieta sakāvi. 1887. gadā Durbē dzimis pirmais Latvijas Republikas ārlietu ministrs Zigfrīds Anna Meierovics (1887–1925).



19

Foto: Gita Tauriņa

20. Grobiņa. Viena no vecākajām Latvijas apdzīvotajām vietām, jo laikā no 7.–9. gs. (pēc citiem avotiem: 4.–10. gs.) te atradusies lielākā zināmā skandināvju tirgotāju un karavīru kolonija tagadējās Baltijas teritorijā. Gotlandes un Zviedrijas iecerotāji apmetni ierīkoja tajā laikā kuģojamās Ālandes upes labā krasta pakalnā – Skābaržkalnā. Uzskata, ka tieši šeit atradusies 9. gs. hronikās pieminētā kuršu Jūrpils (*Seeburg*). Pilsētas senākā apbūve izveidojusies ap Lielo ielu, kā arī ap Saules un Parka ielu.



20

Foto: Grobiņas TIC

21. Grobiņas viduslaiku pils drupas. 1253. g. šajā vietā no kriegējiem un kaltiem laukakmeņiem Livonijas ordenis uzcēla fogta pili, kas bija 72 x 40 m būve ar trīsstāvu dzīvojamu korpusu un vārtu torni vidū. 14. gs. apkārt nocietinātajai sienai otrā stāva augstumā gar šaujamlūkām izveidoja karavīru eju, bet 16.–17. gs. tai blakus uzbēra vaļņus un uzbūvēja četrus bastionus. Nostāsti vēsta par



21

pils sienā iemūrētu bruņinieku meitu un slepenu pazemes eju uz 200 m attālo **luterāņu baznīcu**. Parkam piekļaujas **promenāde "Senais jūras krasts"**. Uz tās izvietotas plāksnes ar Zentas Mauriņas un Raiņa citātiem.



22

22. Grobiņas pilskalns. Sens kuršu pilskalns, pie kura konstatētas senpilsētas paliekas. Vēsturiskie avoti liecina, ka 1263. g. kurši pili bez cīņas atdeva Livonijas ordeņa bruņiniekiem nodedzināšanai. Vietvārda (*Skābaržkalns*) izcelsme saistīta ar pilsētas nosaukumu, jo Kurzemē skābaržus savulaik dēvēja par grobjiem. *Lielā iela, Grobiņa, Grobiņas nov.*

Piektā diena

23. Liepājas cietoksnis. Iespaidīgs militāro būvju komplekss, kas izvietots starp Baltijas jūru un Liepājas un Tosmares ezeriem. Cietoksnis (kurš izmaksāja 45 miljonus zelta rubļu) sāka būvēt 19. gs. beigās pēc Krievijas cara Aleksandra III pavēles. Tas sastāvēja no kara pilsētiņas un fortifikācijas būvēm – lielgabalu pozīcijām, bunkuriem, kulvera pagrabiem, kanālu sistēmas, šaursliežu dzelzceļa u.c. 1908. g. saskaņā ar jauno Krievijas aizsardzības koncepciju cietoksnis beidza funkcionēt, jo tā celtniecību atzina par stratēģisku kļūdu. Pazemes būves un pagrabus 1. pasaules kara laikā mēģināja uzspriecināt, taču tas isti neizdevās. Tā atsevišķiem elementiem bija liela nozīme Latvijas atbrīvošanas cīņās. Saglabājušās atsevišķās cietokšņa daļas – **Ziemeļu forts, Vidusforts, Austrumu forts, Dienvidu forts, krasta aizsardzības baterijas** (Nr. 23., 3.), **Redāns, Lunete** u.c. Lielākā daļa no tām nav labiekārtotas, tādēļ to atsevišķu daļu apskate var būt pat bīstama. Bijušā cietokšņa ziemeļdaļu ietver **Karostu**, kas piedzīvojusi septiņas dažādas armijas un varas. Padomju laikos Karosta bija slēgtā zona un civilpersonām nepieejama. Te atrodas daudzi izcilie militārās vēstures pieminekļi un tūristu iecienītais **Karostas cietums** ar izglītojošām programām. *Invalīdu iela 4, Liepāja. ☎ +371 26369470*



23



23



24

24. Liepājas muzejs. Muzeja krājumā glabājas vairāk nekā 120 000 priekšmetu, bet ekspozīcijā izstādīta Liepājas un Dienvidkurzemes vēsture sākot no akmens laikmeta līdz pat 19. gadsimtam. Apmeklētājiem pieejama arī oktēlnieka Miķeļa Pankoka (1894–1983) dzīvei un daiļradei veltīta ekspozīcija. Izstāžu zālēs periodiski apskatāmas jaunas mākslas izstādes. *Kūrmājas prospekts 16/18, Liepāja. ☎ +371 29605223*



25

25. Liepājas Amatnieku nams. Vienreizēja iespēja vērot vienkopus dažādus amatniekus (dzintara apstrādātāji, rotkaļi, audējas, šuvējas u.c.) darbībā un iegādāties meistarību darbus. Apskatāmas pasaules garākās dzintara krelles (123 m, 19 kg!), kas taisītas no pilsētas iedzīvotāju dāvinātajiem dzintara gabaliņiem. Bērniem un skolēniem organizē radošās darbnīcas. *Dārza iela 4/8, Liepāja. ☎ +371 26541424*



26

Foto: Liepājas TIC

26. Liepājas Sv. Trīsvienības luterāņu baznīca. Dievnamas celts 1742.–1758. g. (J. K. Dorna projekts) pilsētas vācu draudzes vajadzībām, bet 55 m augstā torņa celtniecību pabeidza 1866. gadā. Baznīcas fasāde un interjers ir veidots vēlinā baroka stilā ar klasicisma (interjerā – arī grezni rokoko stila elementi) iezīmēm. Dievnamas pazīstams ar 1773.–1780. g. būvētajām (H. A. Konciuss) ērgelēm. Pēc 1885. g. pārbūves instrumentam ir >7000 staflu, 131 reģistrs un 4 manuāļi. Tas ir nominēts kā pasaulē lielākās mehāniskās ērģeles, kurās vērts ieklausīties koncertu laikā! Apmeklētāji var apskatīt baznīcu, ērģeles un uzkāpt torni. *Lielā iela 9, Liepāja. ☎ +371 20360055*



27. Zivju iela Liepājā. Nosaukumu ieguvusi no zivju tirgus, kas agrāk atradies ielas galā pie Kuršu laukuma. Zivju ielas 4/6 pagalmā un blakus esošās Peldu ielas 2 pagalmā joprojām ir saglabājušās vecās no guļbalķiem celtas **noliktavu ēkas**. Zivju ielā atrodas viens no populārākajiem pilsētas apskates objektiem – **Latvijas mūziķu Slavas aleja** (no 2006. g.), kurā izvietoti ievērojami Latvijas mūziķu plauktu atļējumi bronzā un apskatāmas plāksnes, kas veltītas populārām Latvijas mūzikas grupām. Turpat novietota Latvijas lielākā ģitāra.



27

Naktsmitnes

Vairāk informācijas par naktsmitnēm un ēdināšanas vietām: karte.celotajs.lv

- 939**  **Jaunmedņi-Zolotaja Ribka**, "Jaunmedņi", Džūkstes pag., Tukuma nov.
☎ +371 27770020, 27717772, GPS 56.79683, 23.26215
- 976**  **Hotel Cinevilla**, "Vidusvecvāgari", Slampes pag., Tukuma nov.
☎ +371 26525148, 28606677, GPS 56.878190, 23.219743
- 355**  **Eglieni**, Jaunbērzes pag., Dobeles nov.
☎ +371 29537991, 29714879, GPS 56.779931, 23.366483
- 71**  **Ezerlūķi**, Ezeriņi, Bikstu pag., Dobeles nov.
☎ +371 26733153, GPS 56.632044, 23.016763
- 581**  **Dzirnaviņas**, Bikstu pag., Dobeles nov.
☎ +371 63729173, 29178181, GPS 56.664654, 22.969891
- 989**  **Rogas**, "Rogas", Jaunpils pag., Jaunpils nov.
☎ +371 29199848, GPS 56.739473, 22.893080
- 964**  **Ildzes**, "Ildzes", Cieceres pag., Brocēnu nov.
☎ +371 28484845, GPS 56.728636, 22.583732
- 702**  **Zvejnieki**, Cieceres pag., Brocēnu nov.
☎ +371 29715001, GPS 22.566108, 56.646575
- 703**  **Radi**, "Radi", Cieceres pag., Brocēnu nov.
☎ +371 29538230, GPS 56.642348, 22.566331
- 926**  **Skrundas muiža**, Pils iela 2, Skrunda, Skrundas nov.
☎ +371 22113355, 63370000, GPS 56.67008, 22.02332
- 227**  **Gāznieki**, Jaunmuižas pag., Skrundas nov.
☎ +371 29129091, GPS 21.985083, 56.618183
- 729**  **Kurzemes pērle**, "Būdnieki", Kalvenes pag., Aizputes nov.
☎ +371 28658466, GPS 56.561167, 21.730967
- 379**  **Atvari**, "Atvari", Durbes pag., Durbes nov.
☎ +371 29277582, 22335859, GPS 56.499798, 22.102701
- 469**  **Ezera māja**, Ezera iela 39, Liepāja
☎ +371 26488200, GPS 56.501480, 21.010073
- 752**  **Vinrozes**, "Vinrozes-2", Durbes pag., Durbes nov.
☎ +371 29255854, GPS 56.619268, 21.378944



Baltijas jūra. Foto: Valdis Ošiņš

Maltītes ieturēšanas vietas

- 805** Kafējnīca "Liepājas virziens", Brīvkalni, Babītes pag., Babītes nov.
☎ +371 28356052, GPS 23.906764, 56.921802
- 295** Ceptuve "Lāči" , Babītes pag., Babītes nov.
☎ +371 29256676, GPS 56.89676, 23.71657
- 449** Krodziņš "Eglieni" , "Eglieni", Jaunbērzes pag., Dobeles nov.
☎ +371 29537991, GPS 56.779902, 23.366558
- 629** Krodziņš "4 vēji" , Džūkstes pag., Tukuma nov.
☎ +371 29187113, 26656167
- 677** Kafējnīca "Dzirnaviņas" , Biksti, Bikstu pag., Dobeles nov.
☎ +371 63754579, 26471329, GPS 56.664224, 22.969108
- 683** Kafējnīca "Magdalēna" , Lielā iela 23 a, Saldus, Saldus nov.
☎ +371 29429993
- 684** Krodziņš "Mežavējš", Rīga-Liepāja šos. 101. km, Zirņu pag., Saldus nov.
☎ +371 63846072, GPS 56.671270, 22.364260
- 685** Kafējnīca "Jumis" , Raiņa iela 10a, Skrunda, Skrundas nov.
☎ +371 26794288, 26063602, GPS 56.67356, 22.01743
- 687** Krodziņš "Rančo", "Mežkalni", Rudbāržu pag., Skrundas nov.
☎ +371 29285534, GPS 21.915288, 56.651969
- 688** "Kalknākrogs", Rudbārži, Rudbāržu pag., Skrundas nov.
☎ +371 26562166, 29623744, GPS 21.875136, 56.641593
- 506** Restorāns "Pastnieka māja" , Friča Brīvzemnieka iela 5, Liepāja
☎ +371 29496233, GPS 56.50756, 21.00828
- 505** Restorāns "Barons Bumbiers" , Lielā ielā 13, Liepāja
☎ +371 63425411, GPS 56.50755, 21.01061
- 728** Restorāns "Upe" , Lielā iela 11, Liepāja
☎ +371 29216663, GPS 56.50920, 21.01222

Tūrisma informācija

Saldus Tūrisma informācijas, kultūras un sporta centrs

www.turisms.saldus.lv
tic@saldus.lv
Striķu iela 3, Saldus, Saldus nov.
☎ +371 63807443
GPS 56.665454, 22.493322

Skrundas tūrisma informācijas punkts

www.skrunda.lv/turisms.php
didzis.strazdins@skrunda.lv
Raiņa iela 11, Skrunda, Skrundas nov.
☎ +371 63350457, 25708808
GPS 56.672825, 22.018854

Grobiņas novada tūrisma informācijas centrs "ICafe"


www.grobinaturisms.lv
info@grobinaturisms.lv
Lielā iela 56, Grobiņa, Grobiņas nov.
☎ +371 63490458, 26490324
GPS 56.535065, 21.169577


Liepājas reģiona tūrisma informācijas birojs

www.liepaja.travel
info@liepaja.travel
Rožu laukums 5/6, Liepāja
☎ +371 63480808, 29402111
GPS 56.507805, 21.012632

Piktogrammu un simbolu skaidrojumi

-  Lauku māja
-  Brīvdienu māja
-  Viesu māja
-  Viesnīca
-  Pils, muiža
-  Kempings

 Kultūras zīmi "Latviskais mantojums" saņem tūrisma uzņēmēji, kas popularizē un saglabā latvisko kultūras mantojumu, nododot to tālāk saviem apmeklētājiem.

 Zīme "Latviešu virtuve" tiek piešķirta vietām, kurās var nobaudīt latviešu ēdienus, kuru pamatā ir latviskas izejvielas, receptes un tradīcijas un kurus uzskatām par "savējiem".



Latvijas valstiskuma veidošanās ceļi Latvijas apceļošanai un izziņai veltīti trīs laika dimensijām – pagātnē, tagadnē un nākotnē, aicinot atskatīties uz Latvijas valsts tapšanas ceļiem un liklokiem tuvākā un tālākā pagātnē; izvērtēt tagadnes ieguvumus un resursus un kopīgi plānot nākotnes Latviju. Šie ceļi ļauj iepazīt Latvijas vēstures pagrieziena punktus, personības, vietas un notikumus, kas sekmējušas valsts nodibināšanu un nacionālās identitātes veidošanos, atskatoties arī uz tālāku pagātni un pieminot valstiskos veidojumus, kas cauri gadsimtiem pastāvējuši Latvijas teritorijā un kļuvuši par daļu no latviskās kultūrtelpas. Un, bez šaubām, šie ceļi ir paredzēti ceļošanai – jo ir aizraujoši, objektiem un saimniecībām bagāti un ainaviski skaisti.

Visus Latvijas valstiskuma veidošanās ceļus un maršrutos ietvertos apskates objektus skatīt:

www.celotajs.lv/lv100